

ALLEGATO 2

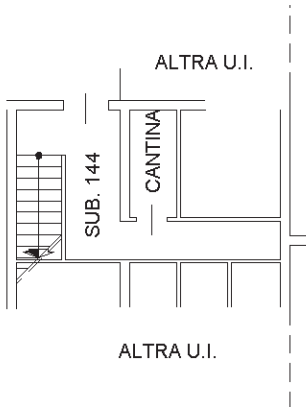


5-Feb-2024 15:5:49
Dimensione cornice: 534.000 x 378.000 metProtcollo pratica T248346/2024
Comune: (TV) ISTRANA
Foglio: 4

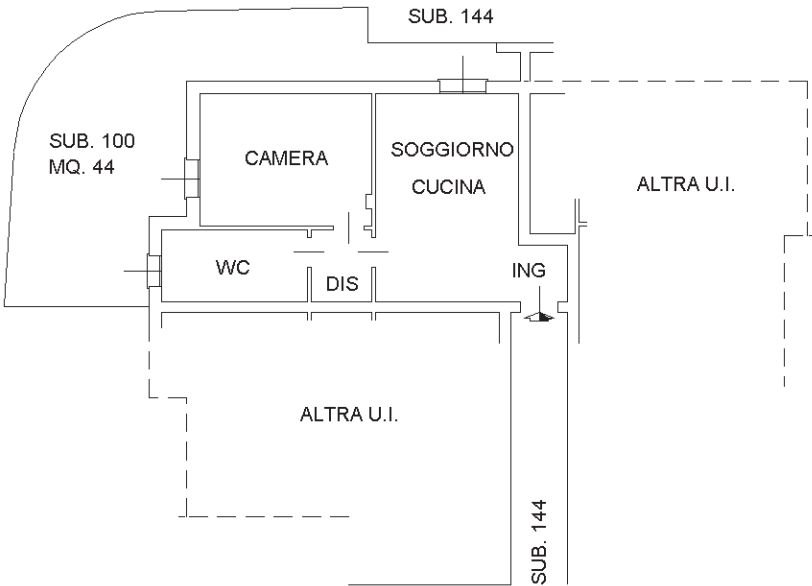
Agenzia del Territorio
CATASTO FABBRICATI
Ufficio Provinciale di
Treviso

Dichiarazione protocollo n. 459487 del 15/10/2003	
Planimetria di u.i.u. in Comune di Istrana	
Via Montegrappa	civ.
Identificativi Catastali:	Compilata da:
Sezione: A	Mazzorato Franco
Foglio: 4	Iscritto all'albo:
Particella: 716	Geometri
Subalterno: 99	Prov. Treviso N. 1912

Scheda n. 1 Scala 1:200



PIANTA PIANO INTERRATO H.240



PIANTA PIANO TERRA H.270

Ultima planimetria in atti

Data: 30/09/2024 - n. T265381 - Richiedente: [redacted]

Totale schede: 1 - Formato di acquisizione: A4(210x297) richiesto: A4(210x297)



Agenzia del Territorio
CATASTO FABBRICATI
Ufficio Provinciale di
Treviso

Dichiarazione protocollo n. 000459487 del 15/10/2003

Planimetria di u.i.u. in Comune di Istrana

Via Montegrappa

civ.

Identificativi Catastali:

Sezione: A

Foglio: 4

Particella: 716

Subalterno: 124

Compilata da:

Mazzorato Franco

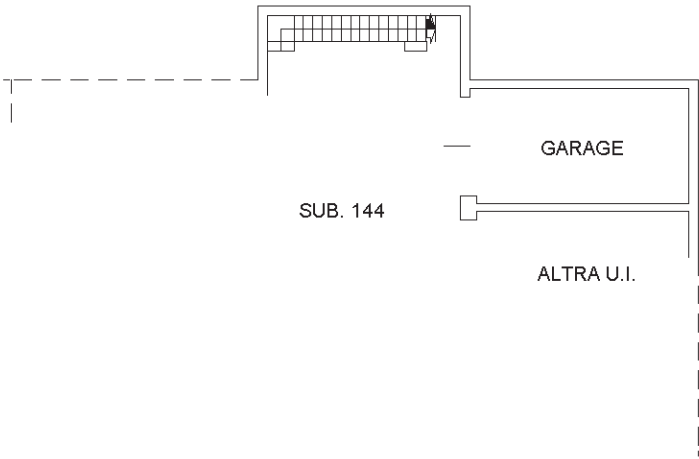
Iscritto all'albo:
Geometri

Prov. Treviso

N. 1912

Scheda n. 1

Scala 1:200



PIANTA PIANO INTERRATO H.240

Ultima planimetria in atti

Data: 30/09/2024 - n. T265382 - Richiedente: [redacted]

Totale schede: 1 - Formato di acquisizione: A4(210x297) - Formato stampa richiesto: A4(210x297)



Agenzia del Territorio
CATASTO FABBRICATI
Ufficio Provinciale di
Treviso

Dichiarazione protocollo n. 000459487 del 15/10/2003

Planimetria di u.i.u. in Comune di Istrana

Via Montegrappa

civ.

Identificativi Catastali:

Sezione: A

Foglio: 4

Particella: 716

Subalterno: 76

Compilata da:

Mazzorato Franco

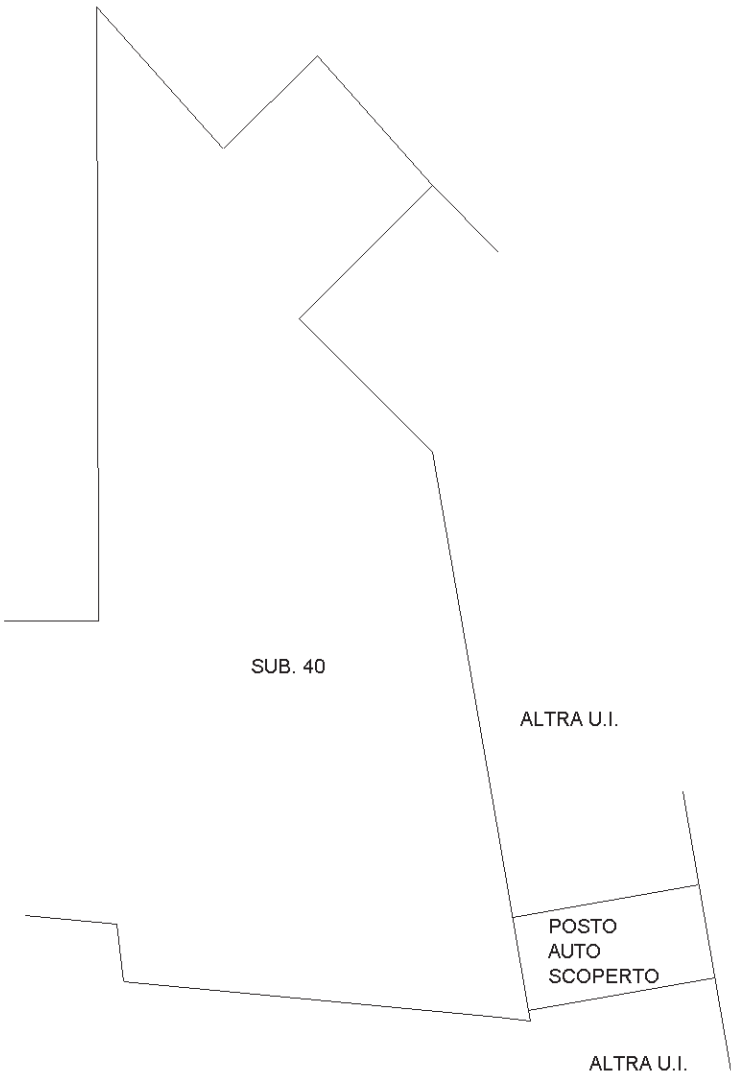
Iscritto all'albo:
Geometri

Prov. Treviso

N. 1912

Scheda n. 1

Scala 1:200



PIANTA PIANO TERRA

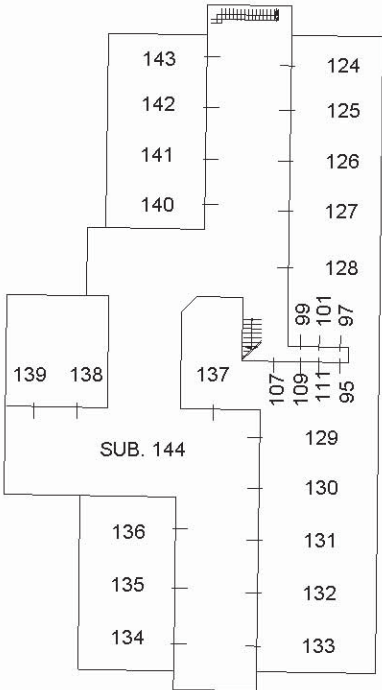
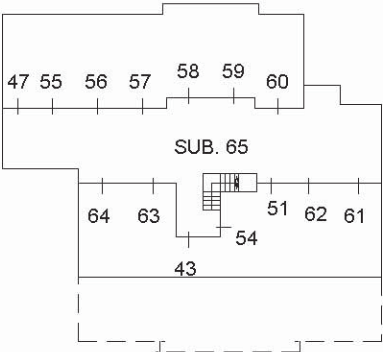
Ultima planimetria in atti

Data: 30/09/2024 - n. T265379 - Richiedente: [redacted]

Totale schede: 1 - Formato di acquisizione: A4(210x297) - Formato stampa richiesto: A4(210x297)



ELABORATO PLANIMETRICO		Agenzia del Territorio CATASTO FABBRICATI Ufficio Provinciale di Treviso	
Compilato da: Mazzorato Franco			
Iscritto all'albo: Geometri			
Prov. Treviso	N. 1912		
Comune di Istrana		Protocollo n. 000459487 del 15/10/2003	
Sezione: A	Foglio: 4	Particella: 716	Tipo Mappale n. 32561 del 27/01/2003
Dimostrazione grafica dei subalterni			Scala 1 : 500



PIANTA PIANO INTERRATO H.240

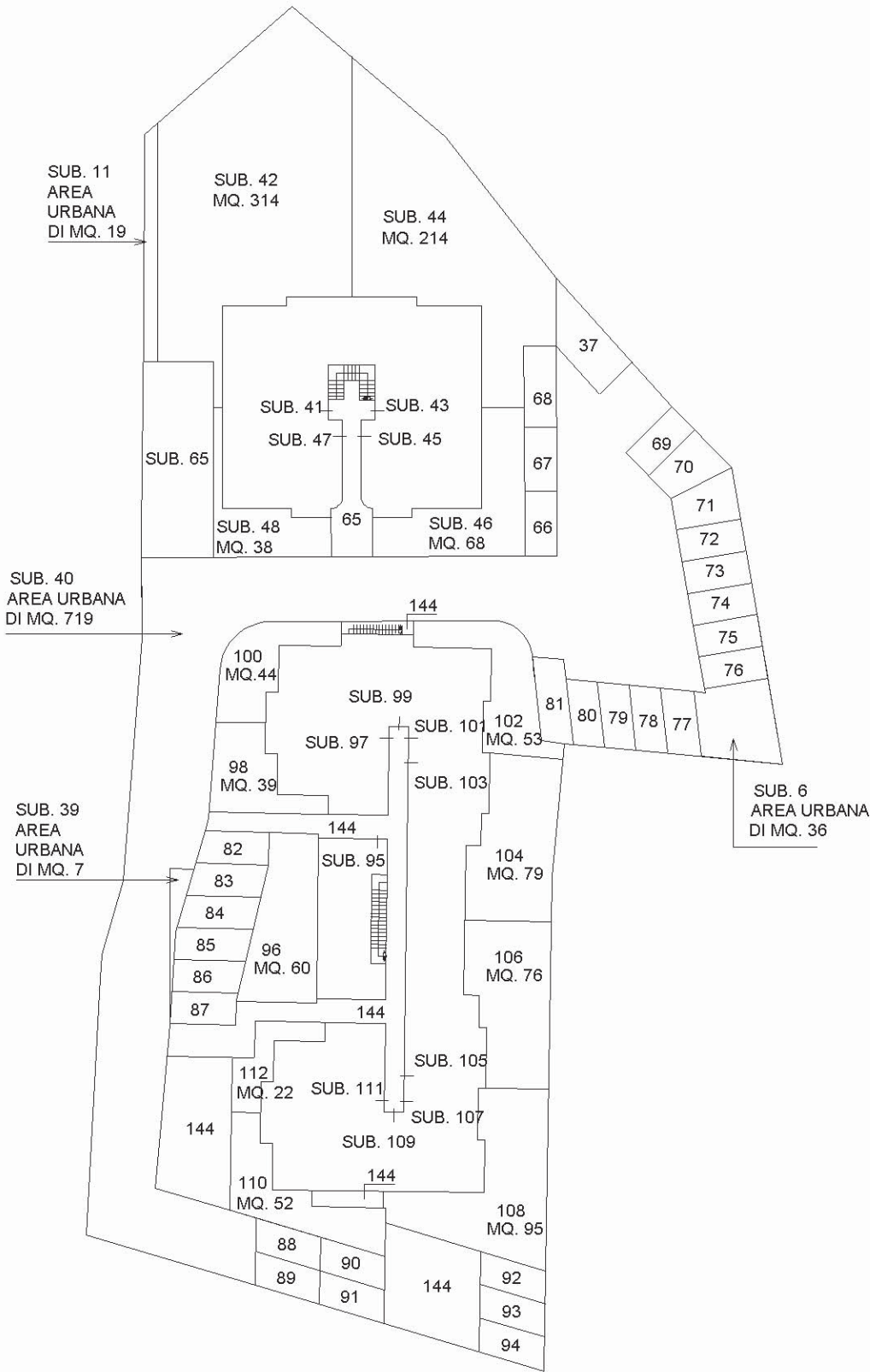
Ultima planimetria in atti



Elaborato Planimetrico - Catasto dei Fabbricati - Situazione al 30/09/2024 - Comune di ISTRANA (E373) - < Sez. urbana A - Foglio 4 Particella 716 >
Firmato Da: ROBERTO ZANATTA Emesso Da: ARUBAPEC EU QUALIFIED CERTIFICATES CA G1 Serial#: 2d7768e00afe9aba43525887d5bb3c4e



ELABORATO PLANIMETRICO		Agenzia del Territorio	
Compilato da: Mazzorato Franco		CATASTO FABBRICATI	
Iscritto all'albo: Geometri		Ufficio Provinciale di	
Prov. Treviso		Treviso	
N. 1912			
Comune di Istrana		Protocollo n. 000459487 del 15/10/2003	
Sezione: A	Foglio: 4	Particella: 716	Tipo Mappale n. 32561 del 27/01/2003
Dimostrazione grafica dei subalterni			Scala 1 : 500



Ultima planimetria in atti

PIANTA PIANO TERRA H.270



Elaborato Planimetrico - Catasto dei Fabbricati - Situazione al 30/09/2024 - Comune di ISTRANA (E373) - < Sez. urbana A - Foglio 4 Particella 716 >
Firmato Da: ROBERTO ZANATTA Emesso Da: ARUBAPEC EU QUALIFIED CERTIFICATES CA G1 Serial#: 2d7768e00afe9aba43525887d5bb3c4e

ACCERTAMENTO DELLA PROPRIETA' IMMOBILIARE URBANA ELENCO DEI SUBALTERNI ASSEGNATI

Comune	Sezione	Foglio	Particella	Tipo mappale	del:
ISTRANA	A	4	716		

Sub	UBICAZIONE via/piazza	n.civ	Piani	Scala	Int	DESCRIZIONE
1	VIA MONTEGRAPPA		T			SOPPRESSO
2	VIA MONTEGRAPPA		T			SOPPRESSO E SOSTITUITO DAI SUB DA 95 A 144 PER FRAZIONAMENTO
3	VIA MONTEGRAPPA		T			SOPPRESSO E SOSTITUITO DAI SUB 44, 66, 67 E 68 PER FRAZIONAMENTO
4	VIA MONTEGRAPPA		T			SOPPRESSO E SOSTITUITO DAI SUB 69, 70, 71, 72, 73 E 74 PER FRAZIONAMENTO
5	VIA MONTEGRAPPA		T			SOPPRESSO E SOSTITUITO DAI SUB 75 E 76 PER FRAZIONAMENTO
6	VIA MONTEGRAPPA		T			AREA URBANA DI MQ. 36
7	VIA MONTEGRAPPA		T			SOPPRESSO E SOSTITUITO DAI SUB 77, 78, 79, 80 E 81 PER FRAZIONAMENTO
8	VIA MONTEGRAPPA		T			SOPPRESSO E SOSTITUITO DAI SUB 82, 83, 84, 85, 86 E 87 PER FRAZIONAMENTO
9	VIA MONTEGRAPPA		T			SOPPRESSO E SOSTITUITO DAI SUB 88, 89, 90, 91, 92, 93, 94 E 144 PER FRAZIONAMENTO
10	VIA MONTEGRAPPA		T			SOPPRESSO E SOSTITUITO DAL SUB. 37, 38, 39 E 40 PER FRAZIONAMENTO
11	VIA MONTEGRAPPA		T			AREA URBANA DI MQ. 19
12	VIA MONTEGRAPPA		T			SOPPRESSO E SOSTITUITO DAL SUB. 41
13	VIA MONTEGRAPPA		T			SOPPRESSO E SOSTITUITO DAL SUB. 42
14	VIA MONTEGRAPPA		S1-T			SOPPRESSO E SOSTITUITO DAL SUB. 43
15	VIA MONTEGRAPPA		T			SOPPRESSO E SOSTITUITO DAL SUB. 44
16	VIA MONTEGRAPPA		T			SOPPRESSO E SOSTITUITO DAL SUB. 45
17	VIA MONTEGRAPPA		T			SOPPRESSO E SOSTITUITO DAL SUB. 46
18	VIA MONTEGRAPPA		S1-T			SOPPRESSO E SOSTITUITO DAL SUB. 47
19	VIA MONTEGRAPPA		T			SOPPRESSO E SOSTITUITO DAL SUB. 48
20	VIA MONTEGRAPPA		1-2			SOPPRESSO E SOSTITUITO DAL SUB. 49
21	VIA MONTEGRAPPA		1-2			SOPPRESSO E SOSTITUITO DAL SUB. 50



22	VIA MONTEGRAPPA		S1-T - 1		SOPPRESSO E SOSTITUITO DAL SUB. 51
23	VIA MONTEGRAPPA		1-2		SOPPRESSO E SOSTITUITO DAL SUB. 52
24	VIA MONTEGRAPPA		1-2		SOPPRESSO E SOSTITUITO DAL SUB. 53
25	VIA MONTEGRAPPA		S1-T - 1		SOPPRESSO E SOSTITUITO DAL SUB. 54
26	VIA MONTEGRAPPA		S1		SOPPRESSO E SOSTITUITO DAL SUB. 55
27	VIA MONTEGRAPPA		S1		SOPPRESSO E SOSTITUITO DAL SUB. 56
28	VIA MONTEGRAPPA		S1		SOPPRESSO E SOSTITUITO DAL SUB. 57
29	VIA MONTEGRAPPA		S1		SOPPRESSO E SOSTITUITO DAL SUB. 58
30	VIA MONTEGRAPPA		S1		SOPPRESSO E SOSTITUITO DAL SUB. 59
31	VIA MONTEGRAPPA		S1		SOPPRESSO E SOSTITUITO DAL SUB. 60
32	VIA MONTEGRAPPA		S1		SOPPRESSO E SOSTITUITO DAL SUB. 61
33	VIA MONTEGRAPPA		S1		SOPPRESSO E SOSTITUITO DAL SUB. 62
34	VIA MONTEGRAPPA		S1		SOPPRESSO E SOSTITUITO DAL SUB. 63
35	VIA MONTEGRAPPA		S1		SOPPRESSO E SOSTITUITO DAL SUB. 64
36	VIA MONTEGRAPPA		S1		SOPPRESSO E SOSTITUITO DAL SUB. 65
37	VIA MONTEGRAPPA		T		POSTO AUTO SCOPERTO DERIVA DAL SUB.10
38	VIA MONTEGRAPPA		T		DERIVA DAL SUB.10 SOPPRESSO E SOSTITUITO DAL SUB 81 PER FUSIONE
39	VIA MONTEGRAPPA		T		AREA URBANA DI MQ. 7 DERIVA DAL SUB.10
40	VIA MONTEGRAPPA		T		AREA URBANA DI MQ. 719 DERIVA DAL SUB.10
41	VIA MONTEGRAPPA		T		ABITAZIONE DI TIPO CIVILE DERIVA DAL SUB.12
42	VIA MONTEGRAPPA		T		CORTE ESCLUSIVA AL SUB 42 AREA SCOPERTA DI MQ. 314 DERIVA DAL SUB.13
43	VIA MONTEGRAPPA		T-S1		ABITAZIONE DI TIPO CIVILE DERIVA DAL SUB.14
44	VIA MONTEGRAPPA		T		CORTE ESCLUSIVA AL SUB 43 AREA SCOPERTA DI MQ. 214 DERIVA DAL SUB.3 E 15
45	VIA MONTEGRAPPA		T		ABITAZIONE DI TIPO CIVILE DERIVA DAL SUB.16
46	VIA MONTEGRAPPA		T		CORTE ESCLUSIVA AL SUB 45 AREA SCOPERTA DI MQ. 68 DERIVA DAL SUB.17



47	VIA MONTEGRAPPA		T-S1		ABITAZIONE DI TIPO CIVILE DERIVA DAL SUB.18
48	VIA MONTEGRAPPA		T		CORTE ESCLUSIVA AL SUB 47 AREA SCOPERTA DI MQ. 38 DERIVA DAL SUB.19
49	VIA MONTEGRAPPA		1-2		ABITAZIONE DI TIPO CIVILE DERIVA DAL SUB.20
50	VIA MONTEGRAPPA		1-2		ABITAZIONE DI TIPO CIVILE DERIVA DAL SUB.21
51	VIA MONTEGRAPPA		S1-1 - 2		ABITAZIONE DI TIPO CIVILE DERIVA DAL SUB.22
52	VIA MONTEGRAPPA		1-2		ABITAZIONE DI TIPO CIVILE DERIVA DAL SUB.23
53	VIA MONTEGRAPPA		1-2		ABITAZIONE DI TIPO CIVILE DERIVA DAL SUB.24
54	VIA MONTEGRAPPA		S1-1 - 2		ABITAZIONE DI TIPO CIVILE DERIVA DAL SUB.25
55	VIA MONTEGRAPPA		S1		POSTO AUTO COPERTO DERIVA DAL SUB.26
56	VIA MONTEGRAPPA		S1		POSTO AUTO COPERTO DERIVA DAL SUB.27
57	VIA MONTEGRAPPA		S1		POSTO AUTO COPERTO DERIVA DAL SUB.28
58	VIA MONTEGRAPPA		S1		POSTO AUTO COPERTO DERIVA DAL SUB.29
59	VIA MONTEGRAPPA		S1		POSTO AUTO COPERTO DERIVA DAL SUB.30
60	VIA MONTEGRAPPA		S1		POSTO AUTO COPERTO DERIVA DAL SUB.31
61	VIA MONTEGRAPPA		S1		POSTO AUTO COPERTO DERIVA DAL SUB.32
62	VIA MONTEGRAPPA		S1		POSTO AUTO COPERTO DERIVA DAL SUB.33
63	VIA MONTEGRAPPA		S1		POSTO AUTO COPERTO DERIVA DAL SUB.34
64	VIA MONTEGRAPPA		S1		POSTO AUTO COPERTO DERIVA DAL SUB.35
65	VIA MONTEGRAPPA		S1-T - 1		BCNC AI SUB. DA 41 A 64, VANO SCALE, ANDRONE DI MANOVRA, ACCESSI PEDONALE E CARRAIO DERIVA DAL SUB.36
66	VIA MONTEGRAPPA		T		POSTO AUTO SCOPERTO DERIVA DAL SUB.3
67	VIA MONTEGRAPPA		T		POSTO AUTO SCOPERTO DERIVA DAL SUB.3
68	VIA MONTEGRAPPA		T		POSTO AUTO SCOPERTO DERIVA DAL SUB.3
69	VIA MONTEGRAPPA		T		POSTO AUTO SCOPERTO DERIVA DAL SUB.4
70	VIA MONTEGRAPPA		T		POSTO AUTO SCOPERTO DERIVA DAL SUB.4
71	VIA MONTEGRAPPA		T		POSTO AUTO SCOPERTO DERIVA DAL SUB.4
72	VIA MONTEGRAPPA		T		POSTO AUTO SCOPERTO DERIVA DAL SUB.4



73	VIA MONTEGRAPPA		T			POSTO AUTO SCOPERTO DERIVA DAL SUB.4
74	VIA MONTEGRAPPA		T			POSTO AUTO SCOPERTO DERIVA DAL SUB.4
75	VIA MONTEGRAPPA		T			POSTO AUTO SCOPERTO DERIVA DAL SUB.5
76	VIA MONTEGRAPPA		T			POSTO AUTO SCOPERTO DERIVA DAL SUB.5
77	VIA MONTEGRAPPA		T			POSTO AUTO SCOPERTO DERIVA DAL SUB.7
78	VIA MONTEGRAPPA		T			POSTO AUTO SCOPERTO DERIVA DAL SUB.7
79	VIA MONTEGRAPPA		T			POSTO AUTO SCOPERTO DERIVA DAL SUB.7
80	VIA MONTEGRAPPA		T			POSTO AUTO SCOPERTO DERIVA DAL SUB.7
81	VIA MONTEGRAPPA		T			POSTO AUTO SCOPERTO DERIVA DAL SUB.7
82	VIA MONTEGRAPPA		T			POSTO AUTO SCOPERTO DERIVA DAL SUB.8
83	VIA MONTEGRAPPA		T			POSTO AUTO SCOPERTO DERIVA DAL SUB.8
84	VIA MONTEGRAPPA		T			POSTO AUTO SCOPERTO DERIVA DAL SUB.8
85	VIA MONTEGRAPPA		T			POSTO AUTO SCOPERTO DERIVA DAL SUB.8
86	VIA MONTEGRAPPA		T			POSTO AUTO SCOPERTO DERIVA DAL SUB.8
87	VIA MONTEGRAPPA		T			POSTO AUTO SCOPERTO DERIVA DAL SUB.8
88	VIA MONTEGRAPPA		T			POSTO AUTO SCOPERTO DERIVA DAL SUB.9
89	VIA MONTEGRAPPA		T			POSTO AUTO SCOPERTO DERIVA DAL SUB.9
90	VIA MONTEGRAPPA		T			POSTO AUTO SCOPERTO DERIVA DAL SUB.9
91	VIA MONTEGRAPPA		T			POSTO AUTO SCOPERTO DERIVA DAL SUB.9
92	VIA MONTEGRAPPA		T			POSTO AUTO SCOPERTO DERIVA DAL SUB.9
93	VIA MONTEGRAPPA		T			POSTO AUTO SCOPERTO DERIVA DAL SUB.9
94	VIA MONTEGRAPPA		T			POSTO AUTO SCOPERTO DERIVA DAL SUB.9
95	VIA MONTEGRAPPA		S1-T			ABITAZIONE DI TIPO CIVILE DERIVA DAL SUB.2 DERIVA DAL SUB.2
96	VIA MONTEGRAPPA		T			CORTE ESCLUSIVA AL SUB 95 AREA SCOPERTA DI MQ. 60 DERIVA DAL SUB.2
97	VIA MONTEGRAPPA		S1-T			ABITAZIONE DI TIPO CIVILE DERIVA DAL SUB.2
98	VIA MONTEGRAPPA		T			CORTE ESCLUSIVA AL SUB 97 AREA SCOPERTA DI MQ. 39 DERIVA DAL SUB.2



99	VIA MONTEGRAPPA		S1-T		ABITAZIONE DI TIPO CIVILE DERIVA DAL SUB.2
100	VIA MONTEGRAPPA		T		CORTE ESCLUSIVA AL SUB 99 AREA SCOPERTA DI MQ. 44 DERIVA DAL SUB.2
101	VIA MONTEGRAPPA		S1-T		ABITAZIONE DI TIPO CIVILE DERIVA DAL SUB.2
102	VIA MONTEGRAPPA		T		CORTE ESCLUSIVA AL SUB 101 AREA SCOPERTA DI MQ. 53 DERIVA DAL SUB.2
103	VIA MONTEGRAPPA		T		ABITAZIONE DI TIPO CIVILE DERIVA DAL SUB.2
104	VIA MONTEGRAPPA		T		CORTE ESCLUSIVA AL SUB 103 AREA SCOPERTA DI MQ. 79 DERIVA DAL SUB.2
105	VIA MONTEGRAPPA		T		ABITAZIONE DI TIPO CIVILE DERIVA DAL SUB.2
106	VIA MONTEGRAPPA		T		CORTE ESCLUSIVA AL SUB 105 AREA SCOPERTA DI MQ. 76 DERIVA DAL SUB.2
107	VIA MONTEGRAPPA		S1-T		ABITAZIONE DI TIPO CIVILE DERIVA DAL SUB.2
108	VIA MONTEGRAPPA		T		CORTE ESCLUSIVA AL SUB 107 AREA SCOPERTA DI MQ. 95 DERIVA DAL SUB.2
109	VIA MONTEGRAPPA		S1-T		ABITAZIONE DI TIPO CIVILE DERIVA DAL SUB.2
110	VIA MONTEGRAPPA		T		CORTE ESCLUSIVA AL SUB 109 AREA SCOPERTA DI MQ. 52 DERIVA DAL SUB.2
111	VIA MONTEGRAPPA		S1-T		ABITAZIONE DI TIPO CIVILE DERIVA DAL SUB.2
112	VIA MONTEGRAPPA		T		CORTE ESCLUSIVA AL SUB 111 AREA SCOPERTA DI MQ. 22 DERIVA DAL SUB.2
113	VIA MONTEGRAPPA		1-2		ABITAZIONE DI TIPO CIVILE DERIVA DAL SUB.2
114	VIA MONTEGRAPPA		1-2		ABITAZIONE DI TIPO CIVILE DERIVA DAL SUB.2
115	VIA MONTEGRAPPA		S1-T		ABITAZIONE DI TIPO CIVILE DERIVA DAL SUB.2
116	VIA MONTEGRAPPA		1-2		ABITAZIONE DI TIPO CIVILE DERIVA DAL SUB.2
117	VIA MONTEGRAPPA		1-2		ABITAZIONE DI TIPO CIVILE DERIVA DAL SUB.2
118	VIA MONTEGRAPPA		1-2		ABITAZIONE DI TIPO CIVILE DERIVA DAL SUB.2
119	VIA MONTEGRAPPA		1-2		ABITAZIONE DI TIPO CIVILE DERIVA DAL SUB.2
120	VIA MONTEGRAPPA		1-2		ABITAZIONE DI TIPO CIVILE DERIVA DAL SUB.2
121	VIA MONTEGRAPPA		1-2		ABITAZIONE DI TIPO CIVILE DERIVA DAL SUB.2
122	VIA MONTEGRAPPA		1-2		ABITAZIONE DI TIPO CIVILE DERIVA DAL SUB.2



123	VIA MONTEGRAPPA		1-2			ABITAZIONE DI TIPO CIVILE DERIVA DAL SUB.2
124	VIA MONTEGRAPPA		S1			POSTO AUTO COPERTO DERIVA DAL SUB.2
125	VIA MONTEGRAPPA		S1			POSTO AUTO COPERTO DERIVA DAL SUB.2
126	VIA MONTEGRAPPA		S1			POSTO AUTO COPERTO DERIVA DAL SUB.2
127	VIA MONTEGRAPPA		S1			POSTO AUTO COPERTO DERIVA DAL SUB.2
128	VIA MONTEGRAPPA		S1			POSTO AUTO COPERTO DERIVA DAL SUB.2
129	VIA MONTEGRAPPA		S1			POSTO AUTO COPERTO DERIVA DAL SUB.2
130	VIA MONTEGRAPPA		S1			POSTO AUTO COPERTO DERIVA DAL SUB.2
131	VIA MONTEGRAPPA		S1			POSTO AUTO COPERTO DERIVA DAL SUB.2
132	VIA MONTEGRAPPA		S1			POSTO AUTO COPERTO DERIVA DAL SUB.2
133	VIA MONTEGRAPPA		S1			POSTO AUTO COPERTO DERIVA DAL SUB.2
134	VIA MONTEGRAPPA		S1			POSTO AUTO COPERTO DERIVA DAL SUB.2
135	VIA MONTEGRAPPA		S1			POSTO AUTO COPERTO DERIVA DAL SUB.2
136	VIA MONTEGRAPPA		S1			POSTO AUTO COPERTO DERIVA DAL SUB.2
137	VIA MONTEGRAPPA		S1			POSTO AUTO COPERTO DERIVA DAL SUB.2
138	VIA MONTEGRAPPA		S1			POSTO AUTO COPERTO DERIVA DAL SUB.2
139	VIA MONTEGRAPPA		S1			POSTO AUTO COPERTO DERIVA DAL SUB.2
140	VIA MONTEGRAPPA		S1			POSTO AUTO COPERTO DERIVA DAL SUB.2
141	VIA MONTEGRAPPA		S1			POSTO AUTO COPERTO DERIVA DAL SUB.2
142	VIA MONTEGRAPPA		S1			POSTO AUTO COPERTO DERIVA DAL SUB.2
143	VIA MONTEGRAPPA		S1			POSTO AUTO COPERTO DERIVA DAL SUB.2
144	VIA MONTEGRAPPA		S1-T - 1			B.C.N.C. AI SUB. DA 95 A 143 E DA 90 A 94, ACCESSO PEDONALE, VANO SCALE, RAMPA DI ACCESSO, ANDRONE E AREA DI MANOVRA, DERIVA DAL SUB.2 E 9

